
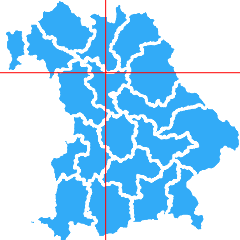





<p><b>Datenquellen</b></p>  <p>Bayerisches Straßeninformationssystem</p>	<p><b>FREISTAAT BAYERN</b> S t r a ß e n ü b e r s i c h t s k a r t e</p>		
<p>Intranet: <a href="http://baysis.bybn.de">http://baysis.bybn.de</a> Internet: <a href="http://www.baysis.bayern.de">www.baysis.bayern.de</a></p> <p>Geobasisdaten: © Bayerische Vermessungsverwaltung (<a href="http://www.geodaten.bayern.de">www.geodaten.bayern.de</a>)</p>	<p><b>Gesperrter Bereich St2240</b></p> <p>Ersteller: Staatl. Bauamt Nürnberg Erstellungsdatum: 06.09.2018</p>	<p>Erstellt für Maßstab: 1:5.000</p> <p>0 0,1 Kilometer</p>  <p>N</p> 